

— 1839 —


Situé en aval de Saint-Vincent, au bord de la Loire, c'est un endroit isolé où l'on se rendait en empruntant, en 1839, le chemin des Luisettes, qui commençait sous le coteau de Saint-Vincent et se terminait à la Vallée-aux-Jubins, en direction de Montjean.

La maison de la Brûlerie fut construite (d'après le témoignage des anciens) sur l'ancienne habitation du meunier qui exploitait un moulin bateau en face de ce site. Selon les anciens ce moulin bateau avait coulé sur place.

Dans les archives de "la Loire navigable", en 1910, ce lieu porte le nom de La Distillerie. Etant dans un pays de vignobles, ce fut l'endroit où un bouilleur de cru "brûlait" les marcs de raisin pour faire de l'alcool. Endroit discret, à l'abri des regards et où l'eau (de vie) ne manquait pas ! Les Chalonnais s'y retrouvaient pour des parties de pêche.

*Chalonnnes, histoire des rues et des écarts,
Jacques René, avril 2019.*

— 1905 —




1905

— 2016 —



11 novembre 2016. Arbre près de la Brûlerie

— 2020 —




31 juillet 2020. Coucher de soleil à la Brûlerie

— 2021 —




6 juin 2021

—— 2023 ——




29 juillet 2023



29 juillet 2023



29 juillet 2023. Vue aérienne de la Brûlerie



29 juillet 2023